



Itinéraire

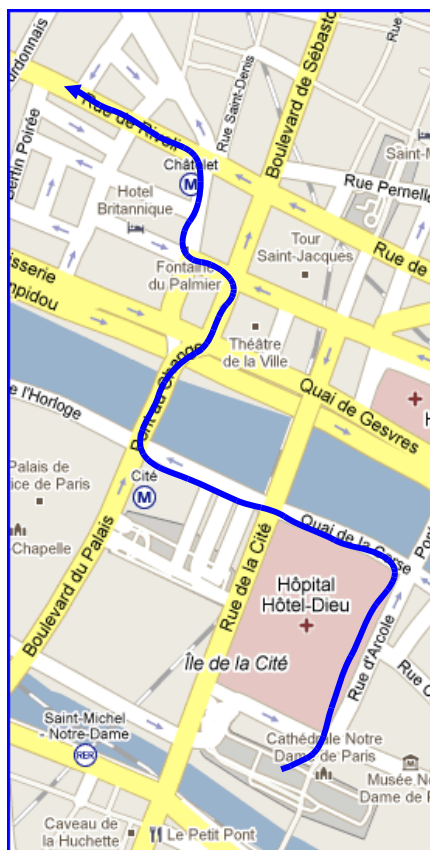
Du Point Trivial 0000 (Parvis Notre Dame à Paris 75004, km 0 des routes françaises)

au Point Trivial 0007 (Intersection du bd Malesherbes avec le bd Pereire, Porte d'Asnières, 75017 Paris)

Distance : 5,9km

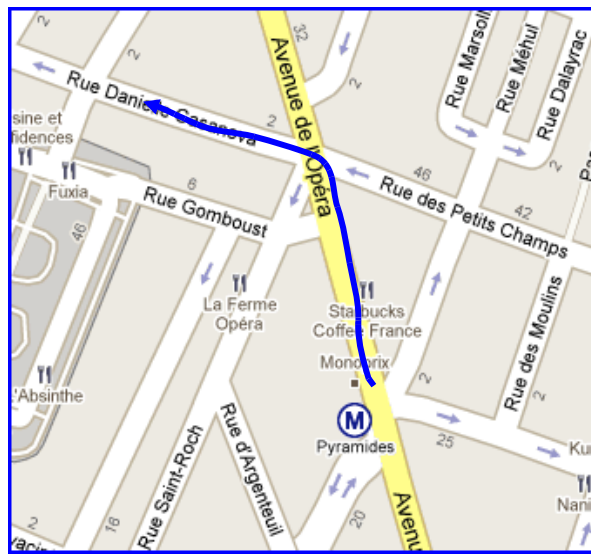
(Ce tronçon admet une grande variété de possibilités pour être réalisé. Celle-ci n'est qu'une entre beaucoup équivalentes)

1. Face à la Cathédrale Notre-Dame, prendre à gauche la rue d'Arcole. À l'arrivée au quai de la Corse tourner à gauche. Au bd du Palais prendre le pont à droite et traverser la Seine. Continuer par la place du Châtelet et la contourner, passant face au Théâtre de la Ville tourner à gauche, av. Victoria et immédiatement à droite par la rue Saint-Denis. Encore à gauche rue de Rivoli.



©2009 Google – Données cartographiques ©2009 Tele Atlas

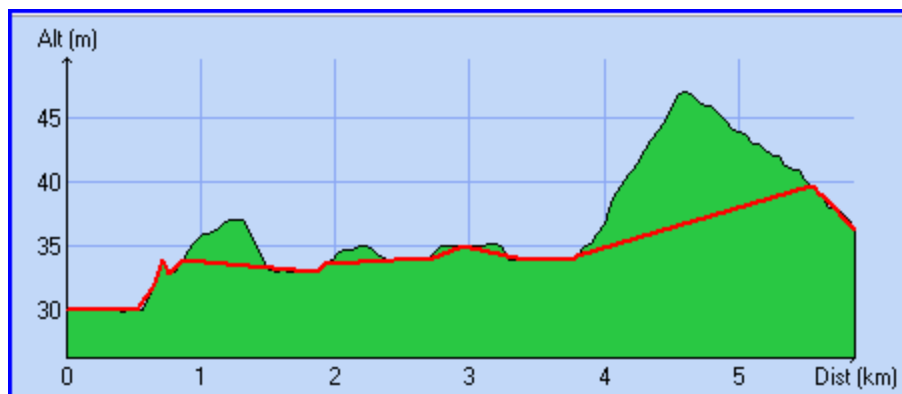
2. Continuer par la rue de Rivoli jusqu'à la rue de Richelieu (c'est la première après la petite place du Palais Royal que n'a pas un seul arbre ou plante) et là tourner à droite. Immédiatement après, au carrefour prendre la deuxième à gauche, av de l'Opéra. Continuer jusqu'à la rue Danielle Casanova, quatrième à gauche, direction Nord-Ouest. On continuera sur cette voie. On traversera le bd de la Madeleine. Peu après on débouchera sur une rue longeant l'église de la Madeleine et , trois carrefours plus loin on sera au bd. Malesherbes qu'on empruntera à droite.



- Continuer par cette voie 2,5km, a ce moment on sera arrivé au bd. Berthier (un des « boulevards extérieurs »), et on sera au Point Trivial 0007 (Intersection du bd Malesherbes avec le bd Pereire, Porte d'Asnières, 75017 Paris).

Arrivée

Profil :



ck - 2010-02-02