



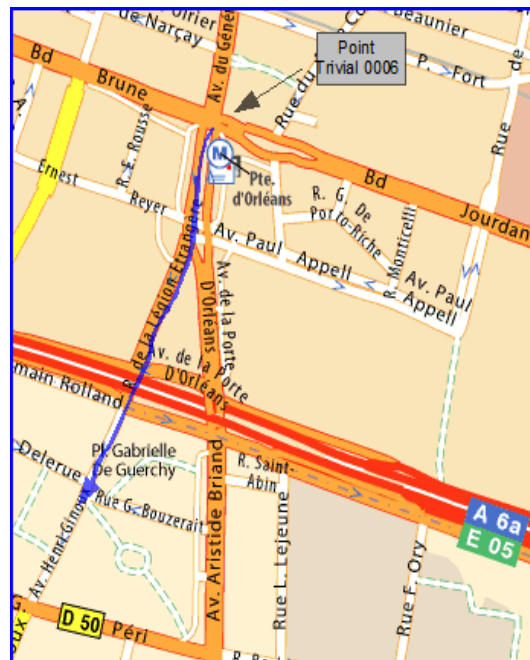
## Itinéraire

**Du Point Trivial 0006** (Porte d'Orléans, 75014 Paris)

**au Point Trivial 0040** (Gare Massy TGV, 91500 Massy, dép. de l'Essone)

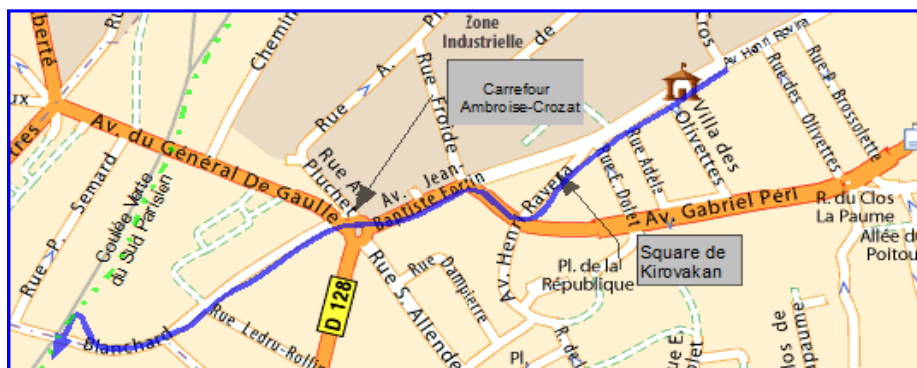
**Distance : 13,2km**

1. A partir de la Porte d'Orléans, prendre vers le Sud, place du 25 Août 1944, laquelle en continuant s'appelle successivement rue de la Légion-Étrangère et av ( ou rue ) Henri Ginoux ( anc. Rue de Bagneux ), et après av Henri-Rovera. Une fois à Bagneux, on trouve une bifurcation, à hauteur du square de Kirovakan ( à coté de l'arrêt Rosenberg de l'autobus 188 ).



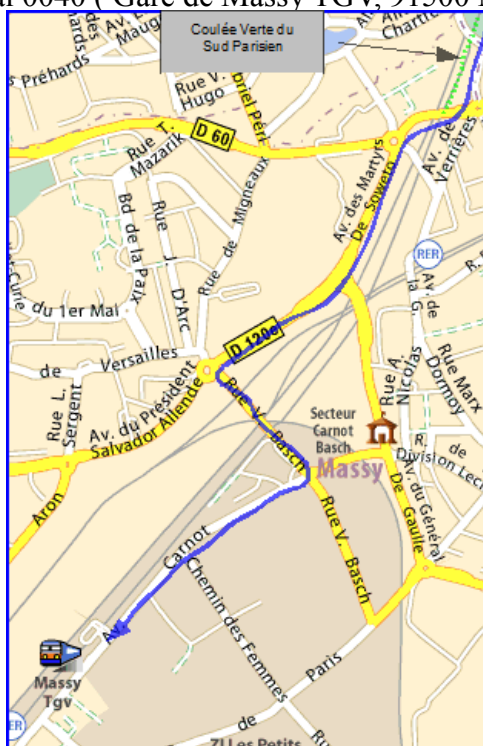
© Michelin 2009 © Tele Atlas

2. À droite du square c'est l'av Jean-Baptiste-Fortin qu'on ne prendra pas. À gauche du même l'av Henri-Rovera pour laquelle on continuera 150 mètres, pour prendre à droite, av Gabriel-Péri et immédiatement à gauche av Jean-Baptiste-Fortin. En arrivant au carrefour Ambroise-Crozat, 130m après, on prendra la troisième sortie, rue Blanchard.



© Michelin 2009 © Tele Atlas

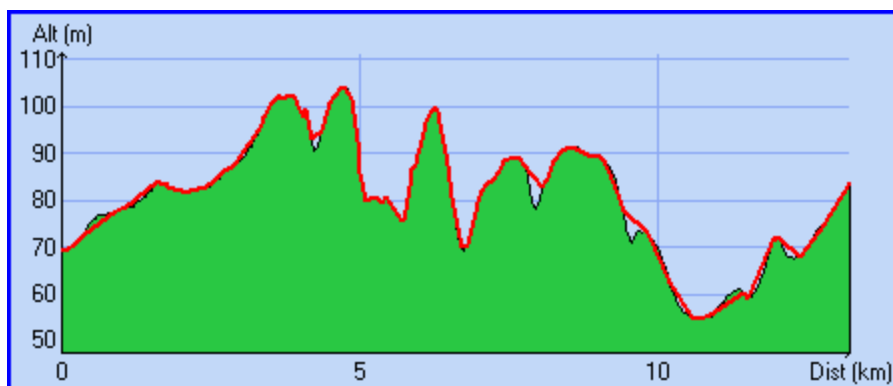
3. On suivra cette rue pour quelques 300m et, juste après avoir dépassé la rue du Moulin-Blanchard, peu de mètres avant un pont, on verra quelques marches sur la droite ( il est indiqué sur un petit poteau « Coulée verte » ), en traversant le trottoir, que conduisent vers un parc. On les emprunte et à 10m sur la gauche on trouvera une rampe descendante. En bas de cette pente se trouve la Coulée Verte du Sud Parisien.
4. On la suivra, dans le sens de la rampe, presque jusqu'à sa fin à Massy.
5. En arrivant à l'av d'Estienne-d'Orves on continuera par le côté à gauche ( piste cyclable ) de l'av des Martyrs de Soweto pour quelques centaines de mètres jusqu'à la rue Victor-Basch, qu'on prendra.
6. On suivra la rue Victor-Basch jusqu'à l'av Carnot, qu'on prendra à droite quelques 600m et on sera au Point trivial 0040 ( Gare de Massy TGV, 91500 Massy, Essone ).



© Michelin 2009 © Tele Atlas

## Arrivée

### Profil :



ck/04/11/09/21:33:37  
©ck Tous droits réservés