



Itinéraire

du Point Trivial 0023 (Place du 3 Juillet 1908, 94190 Villeneuve-Saint Georges)

au Point Trivial 0066 (Intersection de la route de Saint-Pierre et la route de Lieusant, 91250 Tigery, Essonne, Île-de-France)

Distance : 13,3km

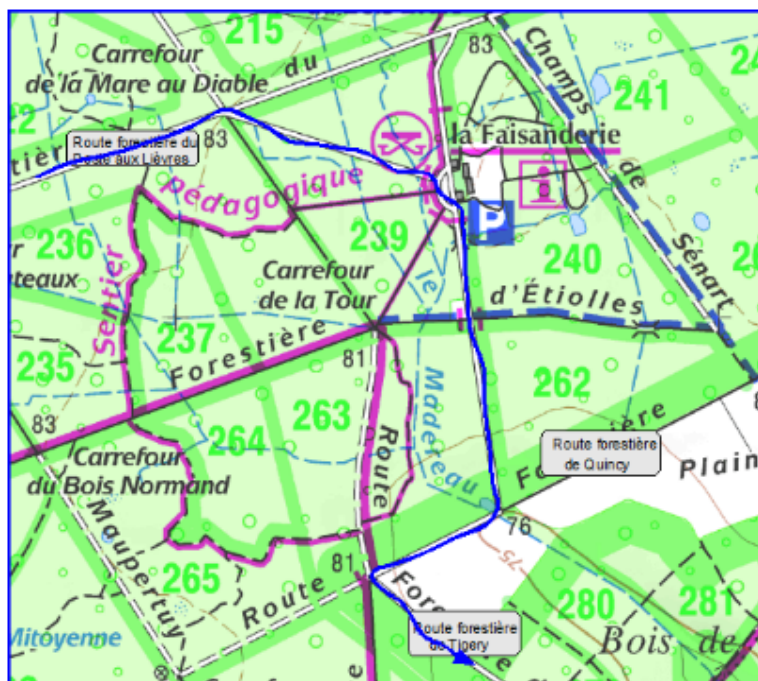
1. Dos au voies de chemin de fer, prendre à droite, rue de Paris. Après le pont sur l'Yerres prendre à gauche le chemin des Pêcheurs.



© Michelin 2009 © Tele Atlas

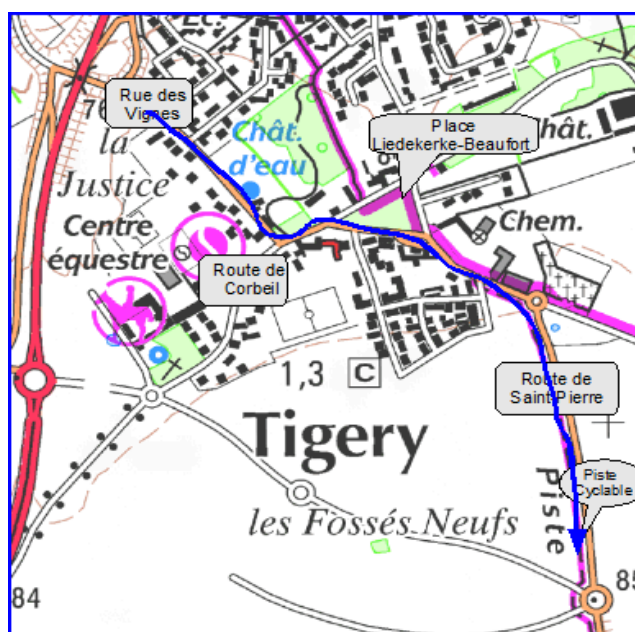
2. Prendre la deuxième à droite, rue du Blandin. Celle-ci longe la voie de chemin de fer. On entre sur le territoire de la commune de Montgeron et on aperçoit en face le Moulin de Senlis. Rue du Gué on tourne à gauche en passant sous les voies. On tourne immédiatement à gauche, rue Olivia (*courte montée*).
3. Prendre à gauche la rue Morin qui longe la voie ferrée, à droite la rue du Pont de Bart voie étroite dans l'axe du pont sur le chemin de fer. Tourner à gauche rue de l'Ancienne Église, à côté d'une école, et encore à droite rue de la Montagne Crève-Cœur. Traverser l'avenue de la République, rue principale de Montgeron qui était la N6 avant la construction de la déviation vers 1960. La rue de la Montagne Crève-Cœur change de nom pour rue des Bois. Après 300m dans la rue des Bois, voie à circulation un peu plus importante, suivre l'allée de l'av de la Grange à gauche. Cette promenade comprenant une pelouse centrale constituait l'allée d'accès au château de Montgeron disparu. Cette allée se prolonge par la route forestière du Château (*avec une piste cyclable à contre-sens*). Tourner ensuite à droite par la route forestière de Chalandray (*le panneau sens interdit est une erreur : il s'agit d'une impasse pour les véhicules à moteur donnant accès à un grand rond-point forestier*). La route pénètre dans la forêt de Sénart, passe sous la N6 et aboutit à une vaste place ronde, le carrefour de Montgeron. Prendre la piste cyclable dans l'axe, en passant par le centre ou par la voie circulaire.
4. Après 1,6km on arrive au carrefour aux Cerfs. la piste oblique à gauche (c'est une ancienne route forestière fermée à la circulation dans les années 1990) et passe sur la route forestière de Maupertuy. 2,2km après le carrefour aux Cerfs on tournera à gauche, au carrefour des Deux Châteaux en prenant à la fin du revêtement goudronné dans l'axe, la route forestière du Poste aux Lièvres. Au carrefour suivant, se diriger vers la Maison forestière de la

Faisanderie que l'on aperçoit à droite. Tourner à droite face à la maison forestière, prendre la route derrière la barrière qui empêche le trafic automobile de transit. C'est la route forestière de Tigery, que s'appelle successivement Petit chemin de Tigery et après rue des Vignes. Nous sortons de la forêt en descente, nous passons à côté du centre informatique de la Société Générale. Au carrefour passer sous le pont en suivant la direction de Tigery.



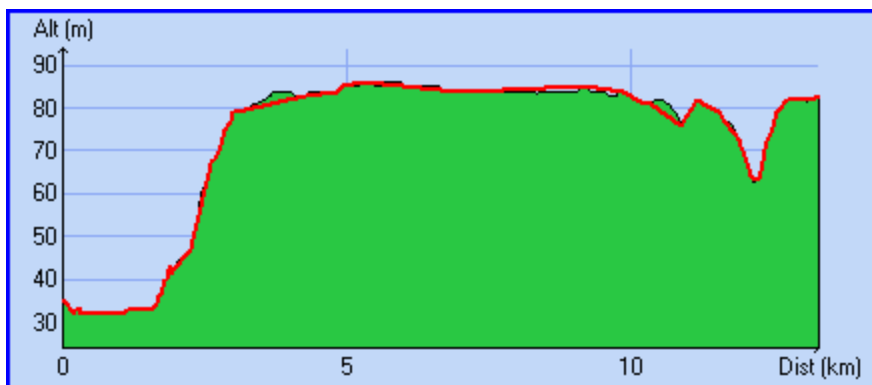
© IGN

5. Tourner à gauche, route de Corbeil, pour gagner une place triangulaire, place Liedekerke Beaufort, au centre de Tigery. Tourner à droite à cette place, route de Lieusant rouler jusqu'au rond-point. Après passer face à la Mairie on sera au Point Trivial 0066 (Intersection de la route de Saint-Pierre et la route de Lieusant, 91250 Tigery, Essonne, Île-de-France).



© IGN

Arrivée
Profil :



ck/2009-01-19/2010-02-09
©ck Tous droits réservés