



Itinéraire

Du Point Trivial 0028 (Mairie de Gastins, 1 place de l'Église, 77370 Gastins, Seine-et-Marne)

au Point Trivial 0029 (Gare SNCF, av. Jean Jaurès, 77160 Provins, Seine-et-Marne)

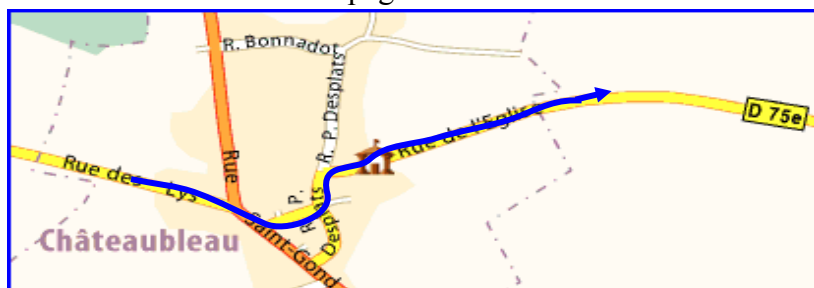
Distance : 30km

1. On est face à la Mairie de Gastins, 1 place de l'Église. Prendre la route vers le Sud. À la bifurcation, prendre la branche de gauche, rue de la Croix (D49), jusqu'à Châteaubleau. La voie prendra successivement les noms de rue de la Charmoye, rue des Templiers et rue du Belvédère. On traverse Croix-en-Brie. Avant Châteaubleau notre voie s'appelle rue des Lys.



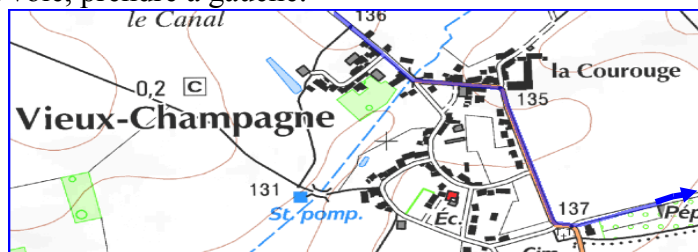
© Michelin 2009 © Tele Atlas

2. Cette route traverse la D 209, et passe devant l'église puis devant les chantiers de fouilles archéologiques (vestiges gallo-romains). Elle prend le nom de rue de l'Église (D75a). Après 2,5km on arrive à Vieux-Champagne.



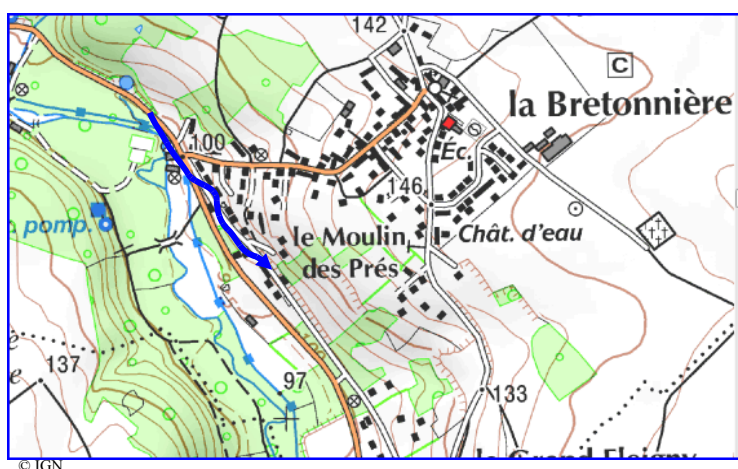
© Michelin 2009 © Tele Atlas

3. À Vieux-Champagne, la voie prend le nom de Grande Rue. À l'entrée du village, à la bifurcation, prendre la branche de gauche et devant la ferme de la Courouge, celle de droite. À la fin de la voie, prendre à gauche.



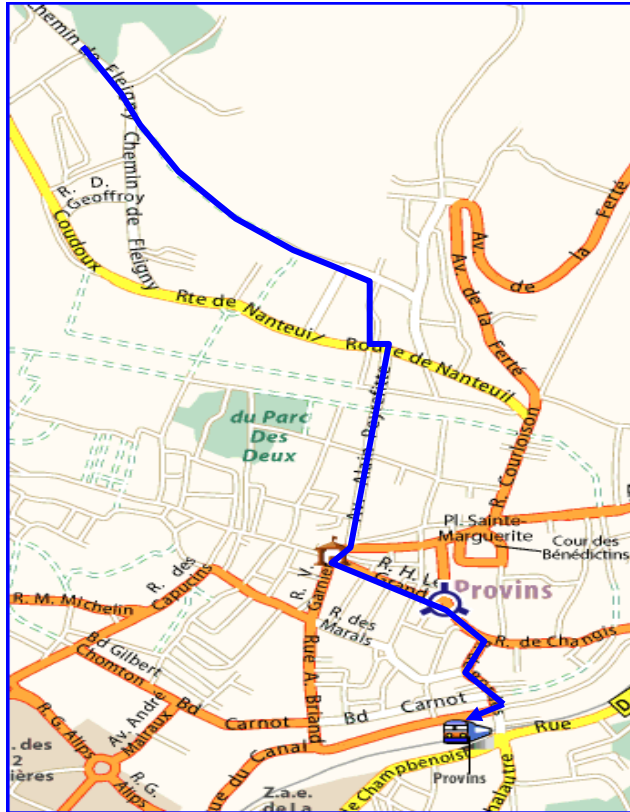
© IGN

4. Après rouler 1,8km on arrive à Corberon. À la sortie du hameau on trouve la D75. On prend celle-ci à gauche (direction NE). À la première sortie à droite, la prendre. On sera à la D75e, en direction de Cucharmoy.
5. À l'entrée de Cucharmoy on trouve une bifurcation, prendre la branche de gauche, en direction La Brosse, où on arrive 1,8km après à la fin de la voie. (*Par la voie que la clôture, passe le GR11 !*) On prendra à droite, vers la ferme de Limars.
6. Dans le chemin on coupera la D231. Continuer par la petite route laquelle passe devant la ferme de Limars où le chemin fait un coude à droite, puis avant le lieu-dit Bois Bourdin, prendre la branche de gauche à l'embranchement. Au premier croisement tourner encore à gauche. On sera en direction de Mortery.
7. À Mortery on prendra à droite la route de Provins (D55). A l'intersection de la route qui suit la vallée et la D 55 qui monte à gauche vers la Bretonnière, prendre la route secondaire au centre qui monte en pente douce, c'est la « vieille route de Provins ». Cette route rejoint celle située sur le versant de la vallée, nommée après « chemin de Fleigny ». Nous passons par le petit Fleigny d'où nous avons des vues sur Provins entre les maisons.



8. Continuer en direction Sud. À la bifurcation prendre la branche de gauche, rue A.François Poncet. À la troisième sortie à droite, prendre l'av Alain Peyrefitte jusqu'à l'intersection avec l'av de la République (*on est au centre ville !*). Au même carrefour, prendre la rue H.Le Grand, à la cinquième intersection à droite la rue de Bordas et, encore la quatrième à droite l'av Jean Jaurès. on trouvera la gare SNCF de Provins sur la gauche. On est au Point Trivial 0029 (*Gare SNCF, av.Jean Jaurès, 77160 Provins, Seine-et-Marne*).





© Michelin 2009 © Tele Atlas

Arrivée

Profil :



ck/28/12/09
©ck Tous droits réservés