



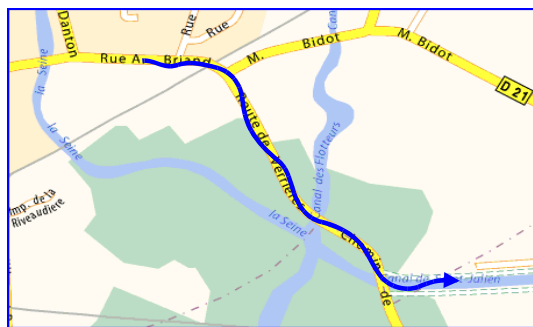
## Itinéraire

**Du Point Trivial 0030** ( Gare SNCF, Cour de la Gare, 10000 Troyes, Aube, Champagne-Ardenne )

**au Point Trivial 0031** ( Mairie de Montier-en-Der, place de l'Hôtel de Ville, 52220 Montier-en-Der, Haute-Marne, Champagne-Ardenne )

**Distance : 85km**

1. On est dos à la gare SNCF de Troyes. On emprunte la rue qui s'ouvre devant, av du Maréchal Joffre, laquelle devient très vite la rue du Général De Gaulle. Après 800m, à l'intersection avec le quai de Dampierre, prendre à droite. À la place de la Libération, celui-ci prend le nom de quai du Comte-Henri. On est en train de longer le bassin, vestige du canal de la Haute-Seine. Après la traversée du bd du 14-Juillet continuer par le boulevard Jules Guesde ( D93 ), large avenue établie à l'emplacement de l'ancien canal. Ce boulevard comprend des aménagements, bandes cyclables latérales sur la chaussée puis pistes cyclables sur le terre-plein central. Il change son nom pour celui de av des Sapins, peu avant d'arriver au rond-point J.Moulin qui est à quelques 2,4km du centre. En dépassant ce point on entre dans la continuation de cette voie, rue du Canal qui s'ouvre en face. 400m après, son nom change par rue de la Coopérative. À sa fin tourner à gauche pour prendre l'av de la Gare ( D21 ). On passe devant des silos à droite.
2. La rue s'incurve à gauche, croise la D 72 (maquette de moulin à eau au centre du carrefour) et passe sur la Seine puis sous un pont ferroviaire. Celle-ci prend le nom rue A.Briand une fois traversée la Seine. Après ce pont, prendre la route de Verrières ( D49, aussi chemin de Troyes à Bar-sur-Seine ) à droite. L'entrée de la vélovoie située dans la rive Sud du Canal de Saint-Julian, est situé environ 500 m plus loin, à gauche de la route.

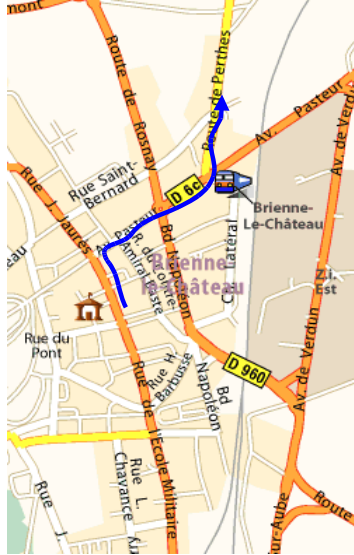


© Michelin 2009 © Tele Atlas

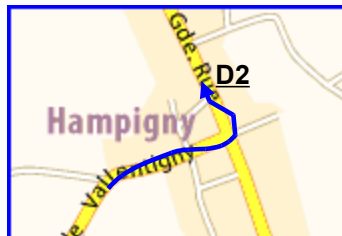
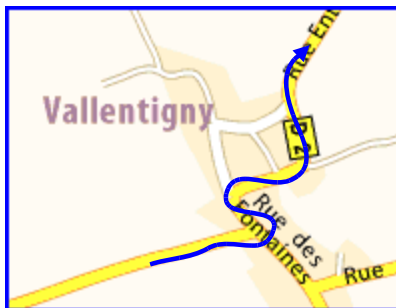
3. La vélovoie est très bien balisée jusqu'à Dienville à 42 km. Elle comporte 2 courts passages sur route. ( On trouvera des renseignements et cartes intéressantes aux adresses WEB suivantes : <http://www.pnr-foret-orient.fr/fr/velovoie.htm>, <http://www.pnr-foret-orient.fr/fr/velovoie2.htm>, [http://www.voiesvertes.com/htm\\_partenaire/detaille10TroLul.htm](http://www.voiesvertes.com/htm_partenaire/detaille10TroLul.htm) . )
4. 2 options sont proposées pour le trajet de la vélovoie à Brienne-la-Vieille :
  - ❶ Continuer jusqu'à l'extrémité de la vélovoie à la base nautique de Dienville, se diriger vers le centre de Dienville, prendre la rue G.Royer ( D443, après rue A.Hugot, rue L.Moisson, rue de l'École-Militaire, rue J.Jaurès ) jusqu'à Brienne-la-Vielle.

② Plus directe et avec une route plus calme. Quitter la vélovoie 2 km avant Dienville, gagner Radonvilliers puis prendre la Grande Rue ( D11b, après rue du Vieux Moulin ) vers Brienne la Vieille. Prendre à gauche la D443 jusqu'à Brienne-le-Château.

De Brienne-le-Château, prendre la D6 vers Perthes-lès-Brienne. Ce passage sur route de moyenne importance est inévitable. A la sortie de Perthes, prendre la D24 à droite vers Vallentigny.



5. Prendre la D2 à gauche à l'entrée de Vallentigny (église à pans de bois). Continuer jusqu'à Hampigny (église à pans de bois) et Villeret (église à pans de bois). Obliquer à droite à Villeret : la D 2 se poursuit jusqu'à Lentilles (encore une église à pans de bois). Prendre la D62 en direction de Puellémontier ( cette route se transforme au passage de la frontière départementale de la Haute-Marne en D173. )

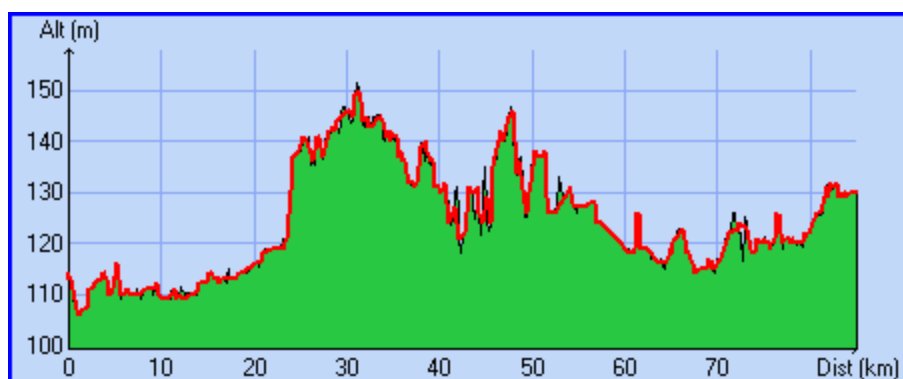


6. A Puellémontier, tourner à droite à l'église (à pans de bois) pour continuer sur la D173, laquelle au bout d'un moment tourne à droite pour passer peu après par les villages de Gervilliers et Jagée. En arrivant à Ceffonds apparaîtra sur la gauche la rue des Ponts ( D384 ) qu'on prendra. En arrivant à la rue Audiffred tourner à droite 50m. On sera face au Point Trivial 0031 ( Mairie de Montier-en-Der, place de l'Hôtel de Ville, 52220 Montier-en-Der, Haute-Marne, Champagne-Ardenne ).

**Variante vers le lac de Der par Droyes :** À Puellémontier, prendre la D174 à gauche à l'église. Après de rouler 8km, pendant lesquelles on passe par Droyes et Châtillon-sur-Broué, la D174 arrive à sa fin dans la D12. La prendre à gauche pour 3km et on arrive là où se trouve le parcours cyclable du lac du Der.

## Arrivée

## Profil :



ck/30/12/09  
©ck Tous droits réservés