



Itinéraire

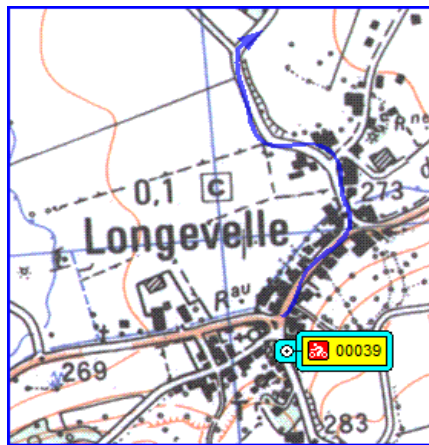
Du Point Trivial 0039 (Mairie de Longevelle, 70110 Longevelle, Haute-Saône, Franche-Comté)

au Point Trivial 0043 (Gare SNCF, place de la Gare, 70200 Lure, Haute-Saône, Franche-Comté)

(Parcours conseillé à ceux qui veulent aller de Vesoul à Belfort en deux étapes.)

Distance : 14,1km

1. Avec l'église de Longevelle au dos, partir par la D123 en direction NE. Tourner à gauche deux fois.

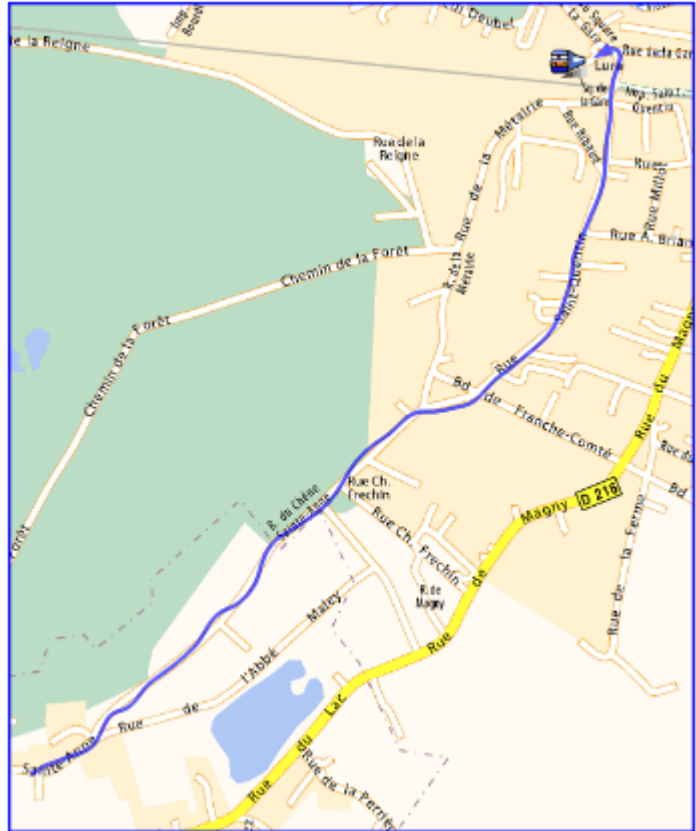


© IGN

2. La petite route étroite traverse un petit bois et se rapproche de l'Ognon, qui est traversée à l'entrée des Aynans. Tourner à droite après le pont, par la rue de la Tour, que tout de suite change son nom par rue des Tilleuls, on traverse le village. On prend à droite la rue Saint-Léger (D122). On retransverse l'Ognon. À l'autre rive la D122 s'appelle rue sur-les-Écluses. Prendre ensuite la première route secondaire à gauche, route de Vouhenans et près de Vouhenans, rue des Aynans. On passe près de l'ancienne gare des Aynans-Vouhenans qui est également éloignée de ces deux villages.
3. On arrive, dans Vouhenans à la rue Desault (D217) qu'on prend à gauche. Celle-ci oblique immédiatement à droite. Une fois traversé l'Ognon continuer tout droit par la rue de la Venode. Celle-ci conflue au rond-point à la rue de la Forge (D216) que passe à s'appeler Grande Rue. Passée la Mairie de Magny-Vernois **ne prendre pas** le coude à droite, mais continuer tout droit, rue du Moulin, tourner à droite rue du Chêne-Ste.Anne, rue Charles-Frechin, rue de la Métairie, traverser les voies de la ligne ferroviaire Lure-Villersexel, remise en service pour le transport des matériaux de construction du TGV Rhin-Rhône. Tout de suite après en obliquant à gauche on arrivera au Point Trivial 0043 (Gare SNCF, place de la Gare, 70200 Lure, Haute-Saône, Franche-Comté).



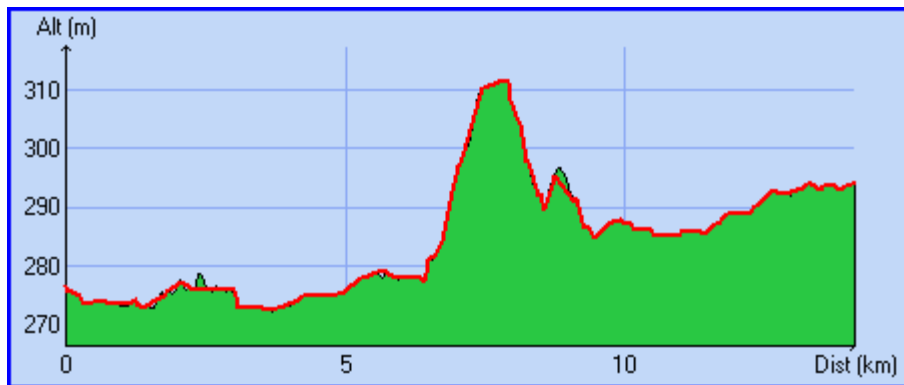
© Michelin 2009 © Tele Atlas



© Michelin 2009 © Tele Atlas

Arrivée

Profil :



ck/14/01/10
©ck Tous droits réservés