



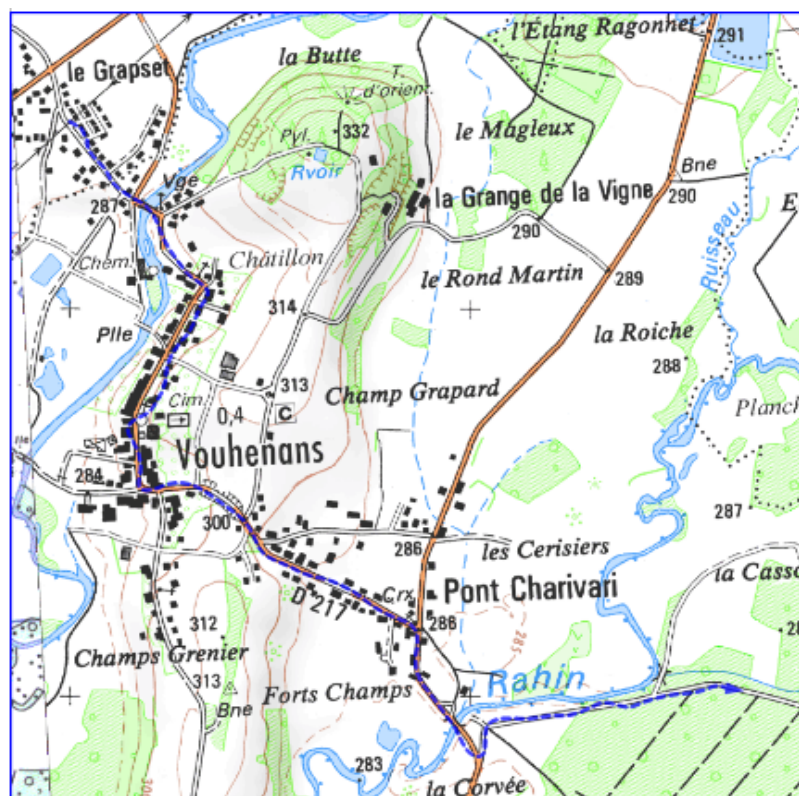
## Itinéraire

**Du Point Trivial 0043** ( Gare SNCF, place de la Gare, 70200 Lure, Haute-Saône, Franche-Comté )

**au Point Trivial 0042** ( Intersection de la D124 et la D96, 70200 Lomont, Haute-Saône, Franche-Comté )

**Distance : 15,9km**

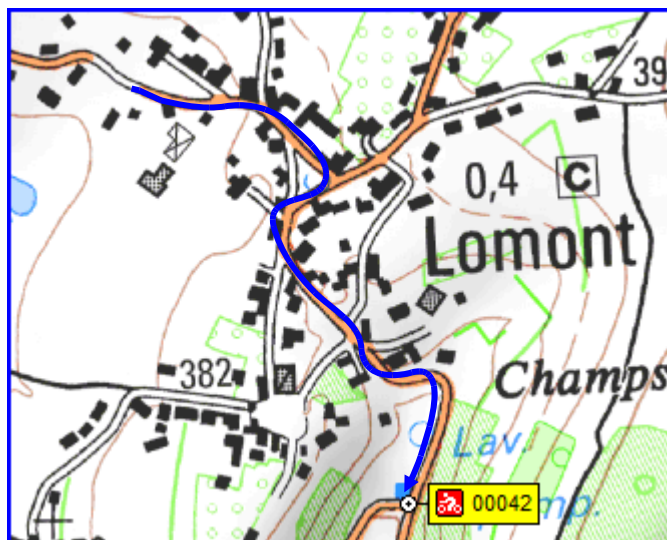
1. Avec dos à la gare partir devant, rue de la Gare, tourner à gauche av. Carnot ( D64 ) ( bureau de poste ), voie urbaine importante mais où la circulation n'est pas très rapide en raison des carrefours avec feux. Après le pont sur l'Ognon prendre à droite la route de la Saline ( D18 ). Le passage sur cette route à trafic assez important est plus difficile. On quitte cette route, précisément 1,2km après l'avoir pris, devant l'entrée d'un espace de loisirs, de l'autre côté en, prenant à gauche, le sentier de la Sylve annoncé par un panneau. ( *Variante* : pour éviter ce tronçon circulé, on peut choisir l'itinéraire de l'aller, c'est à dire celui de la feuille 0039-0043, jusqu'à Vouhenans. Après l'église tourner à gauche en continuant la D217 jusqu'au pont Charivari. Prendre la D18 à droite et la quitter à gauche après le pont pour prendre à droite une autre branche du sentier de la Sylve. Ensuite c'est tout droit jusqu'à Moffans-et-Vacheresse. Ce parcours est plus long mais plus agréable. Voir la carte. )



© IGN

2. Le sentier de la Sylve est une voie carrossable revêtu d'accès riverains qui se poursuit dans la forêt par un chemin forestier en revêtement stabilisé. Prendre la route forestière à droite. On rejoint une route goudronnée qu'il faut prendre à gauche. A Moffans-et-Vacheresse,

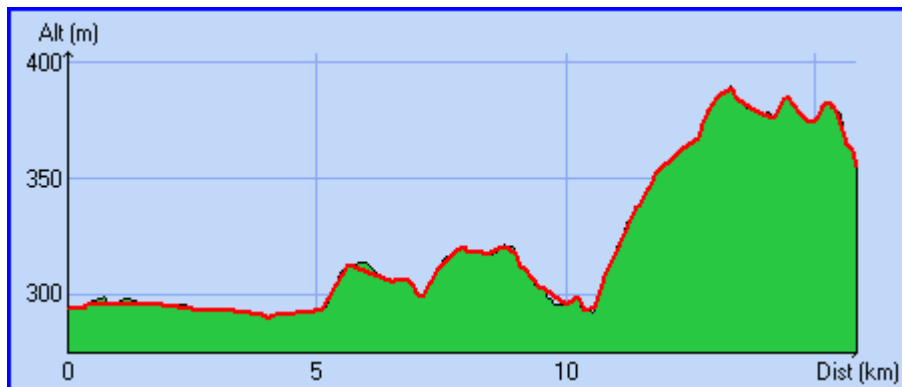
- tourner à gauche et immédiatement à droite, D302, vers Lomontot et Lomont.
3. À Lomont, tourner à droite près du lavoir et continuer la D 96. Peu après la sortie du village la jonction avec la petite route à gauche est le Point Trivial 0042 ( Intersection de la D124 et la D96, 70200 Lomont, Haute-Saône, Franche-Comté ).



© IGN

## Arrivée

### Profil :



ck/14/01/10  
©ck Tous droits réservés