



Du Point Trivial 0061 (Senlis, Vieille gare, 60300, Oise)

au Point Trivial 0062 (face à Gressy, sur le canal de l'Ourcq, 77410 Seine-et-Marne)

Distance : 38,7km

1. En ayant la Vieille Gare au dos prendre à gauche l'av du Maréchal Foch, laquelle après le rond-point, place du Chalet s'appellera rue de la République (D1017). Continuer et après de passer La Nonette (900m après être sortis) prendre la deuxième à gauche, rue des Jardiniers.
2. Continuer par cette rue jusqu'à la rue du Vieux Chemin de Meaux et là prendre à droite et tout de suite à gauche. On est au chemin de la Bigue, dans la forêt domaniale d'Ermenonville.



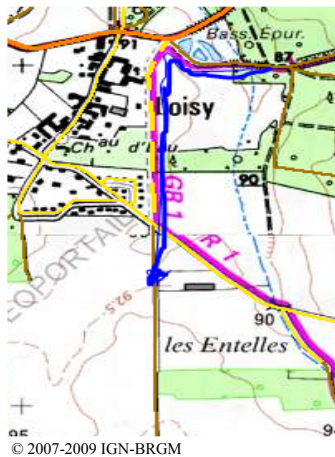
©Michelin 2009 ©Tele Atlas

3. En continuant on passe sous l'autoroute du Nord (A1- E19-E15). En suivant pour ce chemin, celui-ci prend le nom de chemin d'Alexandre d'Anieu. Tout ça est aussi connu comme Longue Route. Au passage du carrefour Baraque Chaalis continuez par la même route, on traverse la D126.
4. Au carrefour de la Croix Neuve, prendre la deuxième sortie, direction plein Sud. Après de traverser la D922, on arrivera au carrefour des Marronniers.



©2007-2009 IGN-BRGM

5. Au carrefour on prend à droite par un chemin de qualité moyenne (à éviter par temps de pluie, dans ce cas prendre la D922, route avec circulation) jusqu'à Loisy.
6. En arrivant à la D922, prendre à gauche vers le Sud par le sentier de GR1. 500M plus loin, à la bifurcation on prend la branche de gauche jusqu'aux voies de la ligne TGV, qu'on franchira jusqu'à Beaumarchais.

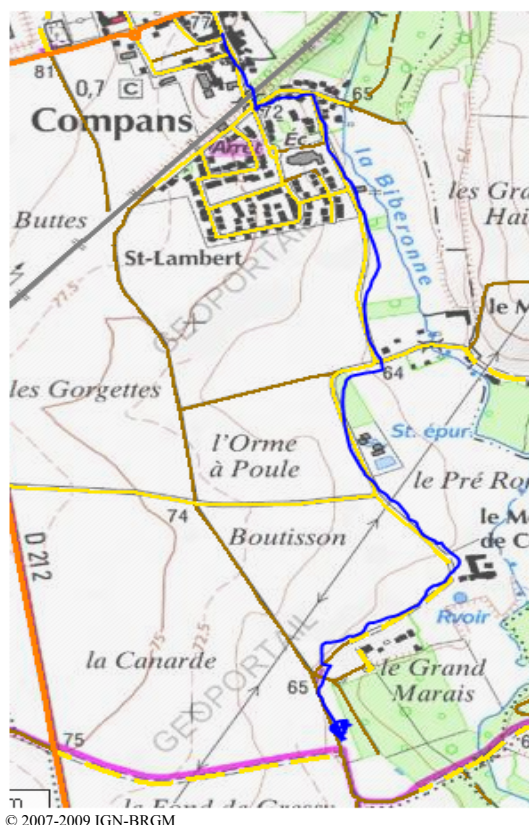


7. Une fois arrivé à la D26E on la prendra à droite vers Moussy-le-Neuf.
8. Dans cette localité la D26E reçoit le nom de rue Lamaze et, en arrivant à la place de la Croix on prend la deuxième à droite, rue Cambacerès (D26) qu'on suivra jusqu'à Moussy-le-Vieux. La route D26 s'appelle ici rue de Senlis et, à partir de la place de la Croix, rue de Paris.
9. Celle-ci se bifurque à 300m environ. Prendre la branche de gauche, rue de l'Hermitage. (*le chemin que suit est à éviter par forte pluie, dans ce cas à la bifurcation antérieure prendre la branche de droite, rue de Paris (D26) et une fois arrivé à la rue du Bout de l'Orme-rue de Paris (D401) prendre à gauche vers Villeneuve-sous-Dammartin. D'ici aller à l'étape suivante*) prendre la rampe et, à continuation un chemin de terre large. Arrivé à la bifurcation, la branche de gauche, rue des Rosiers jusqu'à la rue de Paris (D401), qu'on prendra à droite.
10. Par la rue de Paris (D401) on prendra à gauche (*si on a suivi le chemin de pluie, à droite*) la rue des Tilleuls, on aura 200m de pavés et un chemin de terre sur 150m. Quand on arrive à la bifurcation on prend la branche de gauche et à la fin de celle-ci un large chemin rural, bon



- pour tous temps, à droite. On franchira la N2 et en continuant sur 400m on entre à Thieux, où le chemin rural se continue dans la rue Closmé.
11. Cette rue Closmé tourne à droite et immédiatement à gauche et, en traversant la Grande Rue, se continue dans la rue du Saule Madame. Celle-ci s'interrompt rapidement à son intersection avec la rue des Trois Villes (D9). (*A 500m à gauche se trouve la gare SNCF de Thieux-Nantouillet*) .
 12. En prenant cette rue à droite et immédiatement à gauche, rue du Moulin (D9), en direction Sud on arrive à Compans. (*La gare SNCF se trouve sur à quelques centaines de mètres sur la rue Saint-Lambert, laquelle est la continuation de cette rue.*)
 13. Immédiatement après le passage des voies de chemin de fer tourner à gauche, rue de l'Abreuvoir, et à droite, rue de la Fontaine. À la fin de cette dernière, prendre à droite.

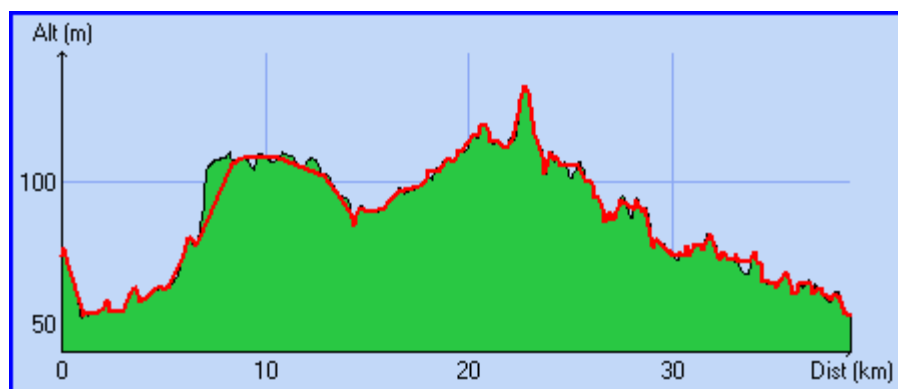
Elle présente un tournant à gauche, mais continuer tout droit par le chemin des Vaches. Celui-ci, a sa fin, tourne à droite et rejoint un chemin de terre qui conduit à Gressy. (*La dernière portion de ce parcours est impraticable par temps de pluie_ au delà de L'Orme à Poule. Dans ce cas quand on vient rue du Moulin, juste avant la rue Saint-Lambert, on prend à droite rue de Mitry (D9) on prend la troisième sortie du premier rond-point et la troisième sortie du second rond-point ce que nous conduit à la D212. Par cette voie on arrivera au canal de l'Ourcq.*)



14. On arrive à Gressy par le chemin de Cybèle. A sa fin on prend la rue Saint-Denis (D139) à droite et immédiatement à gauche le chemin des Carosses, nous continuons tout droit par le chemin de la Rosée, que nous prenons jusqu'à la D212 et là quelques mètres à gauche jusqu'à la piste cyclable du canal de l'Ourcq (**Point Trivial 0062**, face à Gressy, sur le canal de l'Ourcq, 77410 Seine-et-Marne).

Arrivée

Profil :



ck - 15/11/09-06-02-2010

