



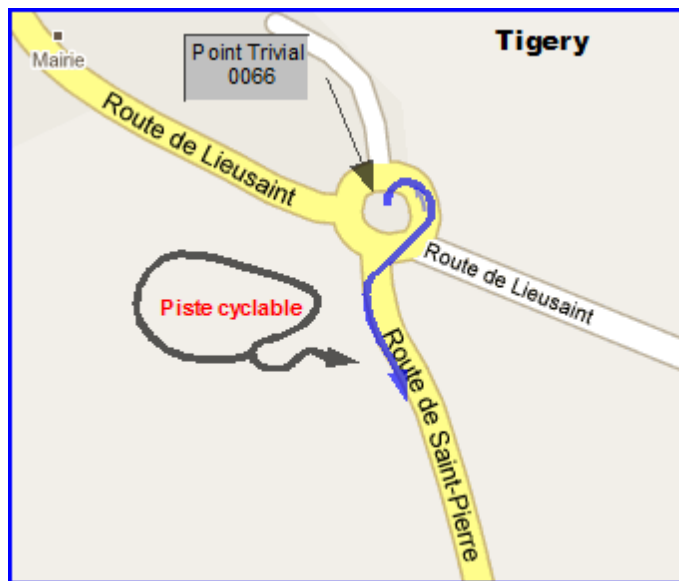
## Itinéraire

**du Point Trivial 0066** ( Intersection de la route de Saint-Pierre et la route de Lieusaint, 91250 Tigery, Essonne, Île-de-France )

**au Point Trivial 0050** ( Pont de l'Armée Patton sur la Seine, 91100 Corbeil-Essonnes, Essonne, Île-de-France )

**Distance : 5,8km**

1. Prendre la route que sort en direction Sud-Sud-Est, route de Saint-Pierre, en restant sur la piste qui contourne un échangeur et passe sous la N104, où reçoit le nom de route de Villepècle.



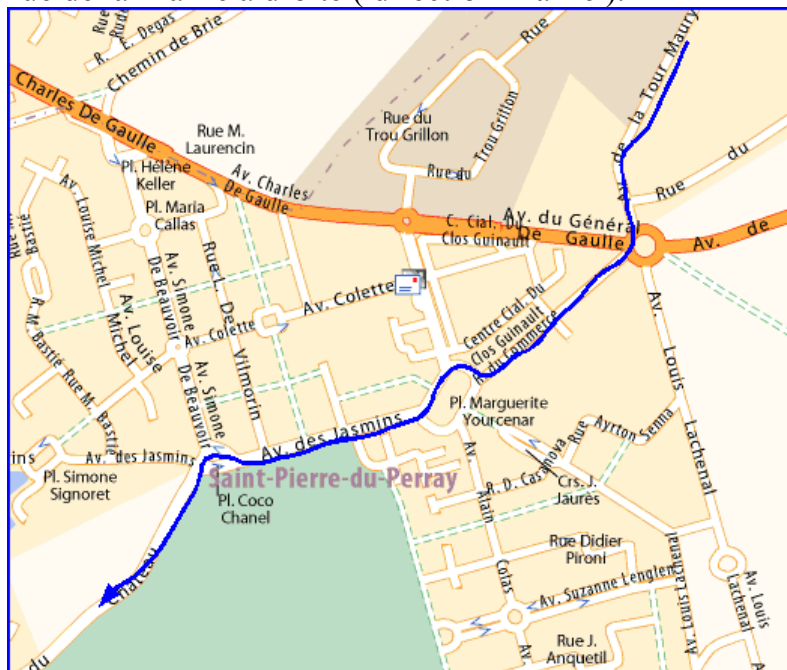
©2010 Google – Données cartographiques ©2010 Tele Atlas

2. Tourner à droite vers St-Pierre-du-Perray, par l'av. de la Tour Maury. Cette zone en cours d'urbanisation est en travaux. En principe une piste cyclable longe cette route qui passe à côté d'un centre de polissage de miroirs de télescopes à droite et de la Tour Maury, vestige d'une ferme à gauche. Au rond-point du Fresne, prendre la deuxième sortie, rue du Commerce en face à St-Pierre-du-Perray.



© Michelin 2009 © Tele Atlas

- Place Marguerite Yourcenar, obliquer à droite et prendre la rue des Jasmins. Continuer à longer le mur d'enceinte du parc du château par la rue du Château et prendre la rue de la Mairie à droite ( direction Mairie ).



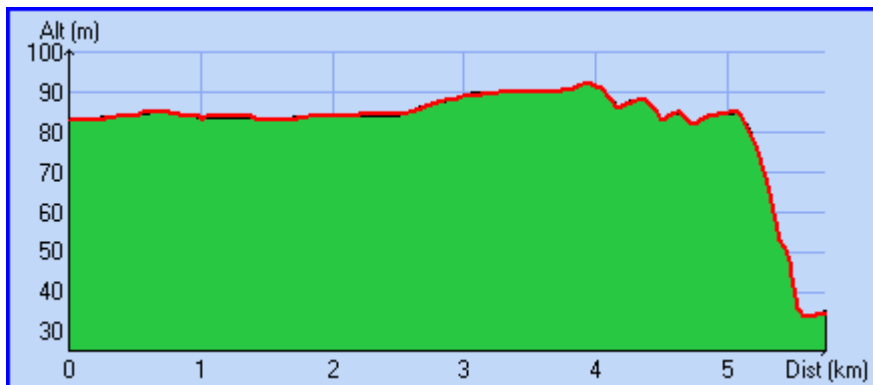
© Michelin 2009 © Tele Atlas

- Prendre la rue Pasteur, première à gauche. Nous arrivons à une petite place triangulaire. Prendre la voie de gauche en impasse. Le sentier de la Petite Montagne est un chemin goudronné dont l'étroitesse ne permet pas l'accès aux voitures et fermé par une barrière. Tourner à gauche rue de la Montagne du Vieux Marché, voie étroite ouverte à la circulation dans le sens de descente. Cette rue débouche sur une voie plus importante, la rue Ferdinand Buisson. Prendre cette rue à gauche et traverser la Seine par le pont de l'Armée Patton, appelé aussi pont de Corbeil. On est au Point

Trivial 0050 ( Pont de l'Armée Patton sur la Seine, 91100 Corbeil-Essonnes ).



Arrivée  
Profil :



ck/2009-01-19/2010-02-09